



ÁREAS RECREATIVAS

Uso de las áreas recreativas de la Comunidad de Madrid

**SÉ RESPETUOSO CON EL LUGAR Y SUS INSTALACIONES.
NO REALICES ACTIVIDADES QUE PUEDAN AFECTAR
NEGATIVAMENTE AL SUELO, AGUAS, FLORA O FAUNA:**


- Llévate la **comida preparada de casa**.
- **No** tires colillas ni vidrios.
- **No** abandones basuras. Utiliza los contenedores.
- **No** cortes o arranques plantas, ramas, frutas o leña de cualquier tipo sin la autorización correspondiente.
- **No** inquietes, alimentes o causes daño al ganado. Evita producir molestias a los animales silvestres.
- **Respetar** los cercados dejando las vallas de cierre en la misma posición en que se encuentran.
- **Escucha** a la Naturaleza. Evita el ruido producido por radios y otros aparatos sonoros.
 - **No circules** por las pistas forestales salvo que estés autorizado para ello. Estaciona en las zonas señalizadas. La legislación prevé sanciones de 100 a 1000 €.
 - **La acampada libre ESTÁ PROHIBIDA** en todo el territorio de la Comunidad de Madrid, sólo se puede realizar en terrenos debidamente delimitados y acondicionados ("campings").
 - En el caso de que la zona recreativa esté situada en un **espacio protegido** (Parque Natural, Parque Regional, etc.) ten en cuenta que existen normas específicas de Uso Público para cada espacio.

LEYENDA



















































































	Mesas
	Bancos
	Papelera
	Contenedor de basura
	Fuente
	Juegos infantiles
	Sendas
	Kiosco
	Aseos
	Estacionamiento
	Barbacoa fija
	Estacionamiento bicicletas
	Circuito biosaludable
	Duchas

























































































































Uso del fuego en las áreas recreativas

La Consejería de Medio Ambiente, Vivienda y Ordenación del Territorio gestiona las áreas recreativas acondicionadas en nuestra Comunidad, promoviendo el disfrute responsable de la naturaleza, patrimonio de todos, y disuadiendo de todas aquellas actuaciones que supongan un riesgo para la seguridad y continuidad de los espacios naturales. Algunos incendios forestales provocados por un inadecuado uso del fuego de las barbacoas y áreas recreativas han puesto de manifiesto la necesidad de regular esta actividad; para ello resulta imprescindible adaptar el nivel de las restricciones al uso del fuego a los cambiantes niveles de riesgo que se producen a lo largo del año. El Decreto 58/2009, de 4 de junio, del Consejo de Gobierno, por el que se aprueba el Plan de Protección Civil de Emergencia por Incendios Forestales en la Comunidad de Madrid (INFOMA) regula el uso de barbacoas en las áreas recreativas ubicadas en los montes y terrenos forestales de la Comunidad de Madrid.















































































- Queda **prohibido el uso del fuego** para cocinar o calentarse en todas las áreas recreativas de la Comunidad de Madrid del **16 de mayo al 31 de octubre**.
- Del **31 de octubre al 15 de mayo** se permitirá el uso del fuego en las **áreas señaladas al efecto** (marcadas con el símbolo  en la tabla anexa) dentro de las zonas recreativas, siempre y cuando no medie prohibición expresa por riesgo de incendio forestal.



































































































































Antes de dirigirse a un área recreativa que disponga de barbacoas fijas, durante el período en el que esté permitido su uso, es conveniente que se dirijan a la **Dirección General de Protección Ciudadana (tfno. 900 720 300)** por si mediara algún tipo de prohibición en el uso del fuego por peligro de incendio, y al Ayuntamiento del término municipal donde se localice dicha área recreativa, para consultar el estado en el que se encuentran las barbacoas.

Nº	Área recreativa	Término municipal	Acceso	Equipamientos
7	Parque Dehesa de la Acebeda	ACEBEDA (LA)	M-978, 3 KM ASFALTADO / BUENO	     
71	San Isidro	ÁLAMO (EL)	M-404. ATRAVESANDO EL POLÍGONO INDUSTRIAL DE EL ÁLAMO / BUENO	      
27	La Isla y el Val	ALCALA DE HENARES	M-300 / BUENO	   
84	Dehesa de Valdelatas	ALCOBENDAS	POLÍGONO INDUSTRIAL DE ALCOBENDAS Y M-607 / BUENO	     
56	Parque Aldea del Fresno	ALDEA DEL FRESNO	M-507, EN EL PUENTE SOBRE EL RÍO ALBERCHE / BUENO	     
37	Soto Pavera	ARANJUEZ	M-305, SALIENDO DE ARANJUEZ HACIA VILLACONEJOS / MALO	     
38	Rancho Grande	ARANJUEZ	M-305 Y CALLE DE LOS TILOS / REGULAR	  
100	Mar de Ontígola	ARANJUEZ	DESDE CARRETERA LOCAL DE ARANJUEZ A ONTÍGOLA	  
43	Fuente del Valle	ARGANDA	ARGANDA A MORATA DE TAJUÑA, DESVÍO POR DEBAJO DE LA AUTOVIA / MALO	    
44	El Carrascal de Arganda	ARGANDA	N-III, CERCA DE ARGANDA JUNTO RESIDENCIA DE ANCIANOS "LOS ALMENDROS" / BUENO	     
90	Picnic de Batres	BATRES	ACCESO PEATONAL POR SENDA SEÑALIZADA DESDE EL NÚCLEO URBANO DE BATRES / BUENO	    
70	Alto del Hilo	BECERRIL DE LA SIERRA	M-861 / BUENO	  
95	Monte Boadilla	BOADILLA DEL MONTE	JUNTO A PK 3,5 DE LA M-516, FRENTE A CLUB LAS ENCINAS DE BOADILLA /REGULAR	   
96	Monte Príncipe	BOADILLA DEL MONTE	2 ACCESOS: 1) PARA USUARIOS DEL H. MONTEPRINCIPE/ BUENO // 2) PARA USUARIOS DEL MONTE DE BOADILLA, ACCESO PEATONAL DESDE EL PALACIO DEL INFANTE D. LUIS /REGULAR	   
42	Puente de Madrid	BOALO (EL)	M-607, EN EL NÚCLEO URBANO DE CERCEDA / BUENO	    
10	El Tomillar	BUITRAGO DEL LOZOYA	N-1, DESVÍO A BUITRAGO Y VEREDA A PIE / REGULAR	  
14	La Pesquera	BUSTARVIEJO	M-610, CAMINO / BUENO	     

Nº	Área recreativa	Término municipal	Acceso	Equipamientos
15	Dehesa Vieja	BUSTARVIEJO	M-610, CAMINO / REGULAR	       
19	Fuente Collado	BUSTARVIEJO	M-610, A LA DERECHA PASADO BUSTARVIEJO / BUENO	     
52	El Venero	CADALSO DE LOS VIDRIOS	M-541, CADALSO A PELAYOS DE LA PRESA, PISTA DE TIERRA / BUENO	    
3	Puerto de Canencia	CANENCIA	M-629, MIRAFLORES DE LA SIERRA A CAÑANENCIA P.K. KM 8 / BUENO	       
67	Las Dehesas	CERCEDILLA	M-966 / BUENO	       
58	Laguna de Pozo Airón	CHAPINERIA	M-501 / BUENO	    
48	Valdezarza	CHINCHON	M-316, CHINCHÓN A VALDELAGUNA, CAMINO A LA IZQUIERDA / REGULAR	     
40	Valquejigoso	CHINCHÓN	CAMINO DE TIERRA SITUADO AL MARGEN IZQUIERDO DEL CASTILLO DE CHINCHÓN / BUENO	     
101	Laguna de San Juan	CHINCHÓN	DESDE LA M-404, SE TOMA CAMINO HACIA EL OESTE	    
39	Parque Forestal Arroyo Palomero	CIEMPOZUELOS	ZONA SUR DEL PUEBLO DE CIEMPOZUELOS / BUENO	    
45	Soto Bayona	CIEMPOZUELOS	M-404, ANTES DE LLEGAR A TITULCIA PASADO EL PUENTE DE HIERRO / BUENO	    
21	La Laguna de los Patos	COBEÑA	M-103 Y CAMINO / BUENO	   
68	La Poveda	COLLADO VILLALBA	M-601 Y M-608 / BUENO	     
36	Embocador	COLMENAR DE OREJA	M-305, ARANJUEZ HACIA VILLACONEJOS, PASADO EL CORTIJO DE SAN ISIDRO / MALO	   
49	Molino de la Aldehuela	COLMENAR DE OREJA	PRÓXIMA AL RÍO TAJO, CARRETERA M-320 POR CAMINO / BUENO	     
92	Valdepinar	COLMENAR DE OREJA		    
93	Valdegredero	COLMENAR DE OREJA		    
79	Los Remedios	COLMENAR VIEJO	M-625 / BUENO	    
73	Ermida de Colmenarejo	COLMENAREJO	M-510 C/ CAÑADA REAL	       
26	Parque Municipal "El Espino"	DAGANZO DE ARRIBA	M-113 / BUENO	   
66	La Herrería	ESCORIAL (EL)	M-505 / BUENO	     

Nº	Área recreativa	Término municipal	Acceso	Equipamientos
30	Playa de Estremera	ESTREMERERA	N-III, CARRETERA A ESTREMERERA EN EL PUENTE SOBRE EL RÍO / BUENO	
33	Remanso de la Tejera (Margen Derecha)	FUENTIDUEÑA DE TAJO	N-III, CARRETERA A FUENTIDUEÑA SOBRE EL RÍO TAJO / BUENO	
87	La Navata	GALAPAGAR	M-525 PK 2 / BUENO	
17	Parque del 1º de Mayo	GUADALIX DE LA SIERRA	M-608 / BUENO	
18	Virgen del Espinar	GUADALIX DE LA SIERRA	M-608, KM. 6, MARGEN DERECHA DEL RÍO ENTRANDO AL PUEBLO / BUENO	
65	La Jarosa I y II	GUADARRAMA	M-614, PASADO GUADARRAMA POR EL DESVÍO AL EMBALSE DE LA JAROSA / BUENO	
12	El Molino de la Hiruela	HIRUELA (LA)	CARRETERA DE LA HIRUELA A EL CARDOSO Y DOS ACCESOS A PIE / BUENO	
8	La Alberca y La Tejera	HORCAJO DE LA SIERRA	N-I, DESVÍO HACIA HORCAJO, TOMAR LA ANTIGUA CARRETERA / BUENO	
80	La Cabilda	HOYO DE MANZANARES	M-618, DESVÍO AL CENMENTERIO MUNICIPAL	
81	El Berzalejo	HOYO DE MANZANARES	M-618 / BUENO	
4	Las Lagumillas	LOZOYA	M-637, LOZOYA A PUERTO DE NAVAFRÍA, KM 11 / BUENO	
5	El Mirador	LOZOYA	M-637, LOZOYA A PUERTO DE NAVAFRÍA, KM 9,4, CAMINO / BUENO	
6	Peña Alta	LOZOYA	M-637, LOZOYA A PUERTO DE NAVAFRÍA KM. 6,4 / BUENO	
88	Dehesa de Majadahonda	MAJADAHONDA	DESDE EL NÚCLEO URBANO DE MAJADAHONDA POR CAMINO DEL CICAM / REGULAR	
74	Chopera de Samburriel	MANZANARES EL REAL	M-608 / BUENO	
77	Zona de Canto Cochino (La Pedriza)	MANZANARES EL REAL	M-608, ENTRADA A LA PEDRIZA / BUENO	
86	La Dehesa	MECO	AL FINAL DEL NÚCLEO DE MECO, CARRETERA M-116, POR CAMINO / REGULAR	
47	Las Islillas	MEJORADA DEL CAMPO	M-203, UNIÓN DEL RÍO HENARES Y EL JARAMA	
76	Fuente del Cura	MIRAFLORES DE LA SIERRA	M-611 / BUENO	
203	Puerto de la Morcuera (Zona de aparcamiento)	MIRAFLORES DE LA SIERRA	PUERTO DE LA MORCUERA M-611, KM. 17,250	
29	Barranco de Talamanchillo	MOLAR (EL)	EL MOLAR, POLIGONO INDUSTRIAL POR EL CAMINO DEL CANAL DE ISABEL II, A UNOS 600 M / BUENO	
13	Junto al Hayedo de Montejo	MONTEJO DE LA SIERRA	M-139, KM 5,9 / BUENO	
102	El Bosque	MORATA DE TAJUÑA	M-313 AL LLEGAR AL NÚCLEO URBANO	

Nº	Área recreativa	Término municipal	Acceso	Equipamientos
72	La Barranca	NAVACERRADA	M-607 / BUENO	    
16	Parque de las Eras	NAVALAFUENTE	M-625 A NAVALAFUENTE/ BUENO	 
59	Descansadero de la Colada de Navalaperdiz	NAVALAGAMELLA	M-510 / MALO	
60	El Molino	NAVALAGAMELLA	M-521 / MALO	
25	El Cervellón	PARACUELLOS DEL JARAMA	N-II, M-113 / BUENO	 
11	La Tejera-Parque Avellanós	PUEBLA DE LA SIERRA	M-130, KM 19,5 / BUENO	    
1	La Isla	RASCAFRÍA	M-604, KM. 31,700 / BUENO	    
2	Las Presillas	RASCAFRÍA	M-604, KM. 28,600 / BUENO	    
34	Puerto de Los Cotos	RASCAFRÍA	M-604, KM. 42 /BUEN ESTADO	    
200	Entorno del refugio del Pingarrón (Zona de Uso Recreativo)	RASCAFRÍA	CRTA. VALDESQUÍ / A PIE	 
99	Mirador de los Robledos / Monumento al Guarda Forestal	RASCAFRÍA	M-604, KM. 31,500 - PISTA ASFALTADA (800 M) / BUENO	   
201	Raso de los Gallegos (Zona de Uso Recreativo)	RASCAFRÍA	M-611. KM 21,700	 
202	Entorno Refugio de La Morcuera. Fuente Cossio (Zona de Uso Recreativo)	RASCAFRÍA	M-611, KM. 18 - 18,800	     
41	Laguna del Campillo	RIVAS-VACIAMADRID	N-III, DESVÍO A RIVAS-VACIAMADRID, PASADO EL PUEBLO, A LA DERECHA / REGULAR	   
85	Perímetro de Casasola	ROBLEDILLO DE LA JARA	ROBLEDILLO DE LA JARA, M-127 KM 14 / BUENO	    
61	Cerro Robledillo	ROBLEDO DE CHAVELA	M-521, ROBLEDO A FRESNEDILLAS / BUENO	 
94	Ermита de Navahonda	ROBLEDO DE CHAVELA		
9	El Plantío	ROBREGORDO	N-I, DESVÍO A ROBREGORDO, CAMINO ASFALTADO / BUENO	     
69	Puente del Retamar	ROZAS DE MADRID (LAS)	LAS ROZAS DE MADRID. M-505, ROTONDA ANTERIOR A LA URBANIZACIÓN MOLINO DE LA HOZ / BUENO	     
28	Parque Lineal Río Guadalix	SAN AGUSTIN DE GUADALIX	N-I, PASADO SAN AGUSTÍN DE GUADALIX, EN EL PUENTE SOBRE EL RÍO / BUENO	    
23	Paseo de la Abujeta	SAN FERNANDO DE HENARES	CARRETERA CIRCUNVALACIÓN SAN FERNANDO DE HENARES / BUENO	 
62	Tomillar	SAN LORENZO DE EL ESCORIAL	M-600. EL ESCORIAL A GUADARRAMA, ANTES DE LA ROTONDA DEL HOSPITAL / BUENO	 

Nº	Área recreativa	Término municipal	Acceso	Equipamientos
63	Penosilla	SAN LORENZO DE EL ESCORIAL	M-600, EL ESCORIAL A GUADARRAMA, PISTA FORESTAL ASFALTADA / BUENO	   
64	Los Llanillos	SAN LORENZO DE EL ESCORIAL	M-600, EL ESCORIAL A GUADARRAMA, ANTES DEL PUERTO DE MALAGÓN / BUENO	   
35	Los Puentes	SAN MARTÍN DE LA VEGA	M-506, PRÓXIMA AL RÍO JARAMA / BUENO	   
103	San Martín de la Vega	SAN MARTÍN DE LA VEGA	DESDE NÚCLEO URBANO HACIA EL RÍO JARAMA	   
53	Parque Embalse de Picadas	SAN MARTÍN DE VALDEIGLESIAS	M-501 Y CAMINO FORESTAL ASFALTADO / BUENO	   
54	Lancha del Yelmo	SAN MARTÍN DE VALDEIGLESIAS	M-501 Y PISTA FORESTAL / MALO	    
55	La Veguilla	SAN MARTÍN DE VALDEIGLESIAS	M-501 / BUENO	    
78	Dehesa Boyal	SAN SEBASTIAN DE LOS REYES	N-I A SAN SEBASTIAN DE LOS REYES, CARRETERA POLIDEPORTIVO MUNICIPAL / REGULAR	   
82	Puente del Río Aceña	SANTA MARIA DE LA ALAMEDA	M-535, KM 5,4 DE ROBLEDONDO A SANTA MARIA DE LA ALAMEDA	   
83	Puente de La Parra	SANTA MARIA DE LA ALAMEDA	M-538, ENTRE KM 5 Y 6	   
89	Dehesa de Sevilla la Nueva	SEVILLA LA NUEVA	M-523 PK 1 / BUENO	     
98	Los Manantiales	SEVILLA LA NUEVA	M-600 A SU PASO POR SEVILLA LA NUEVA. ROTONDA CON SALIDA A URB LOS MANANTIALES/ C/ AVDA DE GUADARRAMA/ BUENO	     
75	Arroyo del Mediano	SOTO DEL REAL	M-608 Y M-862	   
22	Puente Nuevo (Huelga de San Bartolomé)	TALAMANCA DE JARAMA	N-320 / BUENO	     
24	Puente Romano	TALAMANCA DE JARAMA	M-120 / BUENO	     
20	Valgallego	TORRELAGUNA	M-313, TORRELAGUNA A LA CABRERA, KM 8 / BUENO	     
91	La Fuente de Valviejo	VALDELAGUNA		     
31	El Puente (Valdemaqueda)	VALDEMAQUEDA	DIRECCIÓN PUENTE ROMANO - VALDEMAQUEDA	     
104	Bolitas de Aírón	VALDEMORO	DESDE NÚCLEO URBANO	     
46	Pinar Lagunas	VELILLA DE SAN ANTONIO	M-208, VELILLA A LA POVEDA, MARGEN DERECHO / MALO	   
57	Dehesa de Alhamar	VILLA DEL PRADO	M-507 / BUENO	     
32	Las Cuevas	VILLAMANRIQUE DE TAJO	M-326, KM 9,5, EN EL NÚCLEO URBANO N-III, CARRETERA A VILLAMANRIQUE DE TAJO / BUENO	     
50	Dehesa	VILLANUEVA DEL PARDILLO	DESDE VILLANUEVA DEL PARDILLO, TOMANDO EL CAMINO DE EL SOTO / BUENO	     
97	La Ermita	VILLANUEVA DEL PARDILLO	DESDE VILLANUEVA DEL PARDILLO, TOMANDO EL CAMINO DE EL SOTO / BUENO	     
51	El Sotillo	VILLAVICIOSA DE ODÓN	M-501, VILLAVICIOSA DE ODÓN. JUNTO AL PUENTE SOBRE EL RÍO GUADARRAMA. POR LA VÍA DE SERVICIO / BUENO	       



CONSEJERÍA DE MEDIO AMBIENTE,
VIVIENDA Y ORDENACIÓN DEL TERRITORIO

Comunidad de Madrid

